













TERRITOIRE	SITUATION	CAPITALE	ANCIEN STATUT	NOUVEAU STATUT	DRAPEAU	POPULATION	SUPERFICIE	COORDONNEES	DATE DE DECOUVERTE DATE DE PRISE DE POSSESSION PAR LA FRANCE	COMMENTAIRES
France	Europe occidentale	Paris	Métropole	Métropole		Total : 61 M Métropole : 60 M	Total : 675 417 km ² Métropole : 547 030 km ²	48° 49' N 2° 29' E		21 régions et 96 départements n° 01 à 96
Corse	Europe	Ajaccio	Collectivité territoriale	Métropole		250 000	8 680 km ²			
Guadeloupe	Antilles	Basse-Terre	DOM	DROM		461 632	Archipel : 1 702 km ² Guadeloupe continentale : 1 438 km ² Désirade : 22 km ² Archipel des Sainte : 14 km ² Saint Martin : 56 km ² Saint Barthélémy : 21 km ²	16° 15' N 61° 35' W	1493 (Christophe Colomb) 1635	Région à département unique N° 971
Martinique	Antilles	Fort-de-France	DOM	DROM		381 467	1 128 km ²	14° 38' N 61° 2' W	1502 (Christophe Colomb) 1635	Région à département unique N° 972
Guyane Française	Amérique du sud	Cayenne	DOM	DROM		150 000	86 504 km ²		XV ^{ème} siècle 1852	Région à département unique N° 973
La Réunion	Océan indien	Saint-Denis	DOM	DROM		675 000	2 512 km ²	21° 10' S 55° 30' E	XVI ^{ème} siècle 1638	Région à département unique N° 974

TERRITOIRE	SITUATION	CAPITALE	ANCIEN STATUT	NOUVEAU STATUT	DRAPEAU	POPULATION	SUPERFICIE	COORDONNEES	DATE DE DECOUVERTE DATE DE PRISE DE POSSESSION PAR LA FRANCE	COMMENTAIRES
Nouvelle-Calédonie : Grande Terre Quatre îles Loyauté (Ouvéa, Lifou, Tiga et Maré) Archipel des Îles Belep Île des Pins Et quelques îlots lointains	Océanie	Nouméa	TOM	POM		196 000	Archipel : 18 575 km ² Îles Loyauté : 1 981 km ² Île des Pins : 180 km ² Archipel de Belep : 220 km ² + ZEE : 1,4 millions de km ²	21° 30' S 165° 30' E	1774 (James Cook) 1853	N° 988
Polynésie Française : Archipel de la Société composé des Îles du Vent (Tahiti, Moorea et Tetiaroa) et des îles Sous le Vent (Raïatea, Tahaa, Huahine, Bora Bora et Maupiti)	Océanie	Papeete	TOM	POM		219 521	4 200 km ²		1595 (Portugais) Protectorat en 1843 puis colonie en 1880	118 îles dispersées sur 2,5 millions de km ² N° 987
Mayotte 2 îles principales + trentaine d'îlots dispersés sur 1 500 km ² Grande Terre et Petite Terre (îlot de Pamandzi et rocher de Dzaoudzi)	Océan indien	Mamoudzou	Collectivité territoriale	COM		184 770	375 km ²		V ^{ème} siècle 1841	N° 985
Saint-Pierre et Miquelon 3 îles principales : Saint Pierre Miquelon Langlade	Atlantique Nord ouest	Saint-Pierre	Collectivité territoriale	COM		6 316	242 km ² Saint Pierre : 26 km ² Miquelon : 110 km ² Langlade : 91 km ²		1520 (José Alvarez Faguendes) 1535 puis 1816	N° 975

TERRITOIRE	SITUATION	CAPITALE	ANCIEN STATUT	NOUVEAU STATUT	DRAPEAU	POPULATION	SUPERFICIE	COORDONNEES	DATE DE DECOUVERTE DATE DE PRISE DE POSSESSION PAR LA FRANCE	COMMENTAIRES
Wallis et Futuna 3 îles principales : Wallis Futuna Alofi	Océanie polynésienne	Mata'utu (Wallis) Leava (Futuna)	TOM	COM		14 492	200 km ² Wallis : 96 km ² Futuna : 64 km ² Alofi : 51 km ²		1616 Protectorat en 1887 puis TOM en 1959	N° 986
Terres australes et antarctiques françaises T.A.A.F Saint Paul Iles Amsterdam Archipel Crozet Archipel Kerguelen Terre Adélie	Océan Indien Sud et Continent Antarctique	Martin de Viviers	TOM	TOM			439 000 km ² Saint Paul: 7 km ² Iles Amsterdam: 54 km ² Archipel Crozet: 115 km ² Archipel Kerguelen: 7 215 km ² Terre Adélie: 432 000 km ²			Divisé en 4 districts : îles Kerguelen, île d'Amsterdam, îles Crozet et Terre Adélie Territoire sans population permanente N° 984 www.taaf.fr

TERRITOIRE	SITUATION	CAPITALE	ANCIEN STATUT	NOUVEAU STATUT	DRAPEAU	POPULATION	SUPERFICIE	COORDONNEES	DATE DE DECOUVERTE DATE DE PRISE DE POSSESSION PAR LA FRANCE	COMMENTAIRES
Iles Eparses Bassas da India Europa Juan da Nova Glorieuses Tromelin	Océan indien						Bassas da India : 1 km ² + ZEE : 123 700 km ² , Europa (Réserve naturelle): 30 km ² + ZEE : 127 300 km ² , Juan da Nova : 5 km ² + ZEE : 61 050 km ² , Archipel des Glorieuses (La Grande Glorieuse (3 km ²) + île du Lys + 2 petits îlots : Roches vertes et Ile aux Crabes) : 7 km ² + ZEE : 48 350 km ² , Tromelin : 1 km ² + ZEE : 280 000 km ²			
Ile de Clipperton	Océan Pacifique Est		TOM	TOM		Pas de population permanente	7,2 km ² + ZEE : 425 000 km ²	10° 18' Nord 109° 13' Ouest	1705 1858	Propriété domaniale de l'Etat qui relève du domaine public maritime

DOM : département d'outre-mer (loi du 19 mars 1946)

DROM : département et région d'outre-mer (2003)

TOM : territoire d'outre-mer

POM : Pays d'outre-mer

COM : collectivité spécifique

ZEE : Zone Economique Exclusive